

**DADES PRINCIPALS**  
Any de constitució: 1998  
Superfície protegida: 8.375 ha

**MÉS INFORMACIÓ**  
Oficina de l'Espai Natural de les Guilleries-Savassona  
Guilleries, 5  
08519 Vilanova de Sau  
Tel. 938 847 888  
en.guilleries@diba.cat

Al codi QR trobareu més informació sobre aquesta excursió.



Es la força de la naturalesa la que s'imposa en aquest espai, tot i que sorpren el ric patrimoni humà que s'hi troba. Masies, castells, ermites, esglésies i monestirs rivalitzen per atreure l'atenció del viatger desbordat. Escritors com Verdaguers ens apropen a aquests paisatges des de la dimensió estètica.

## Extensos boscos i cingleres de vertigen s'aboquen sobre les blaves aigües de l'embassament de Sau



## Espai Natural de les Guilleries-Savassona

- Respecteu l'activitat de les masies i explotacions agràries per on passen.
- Vigileu amb la resta d'activitats que interaccionen en les pistes: trànsit de vehicles motoritzats, bicicletes, cavalls...
- Procureu no distorbar la fauna i no allibereu animals al medi.
- No llenceu deixalles ni arrenqueu cap mena de planta.
- Porteu calçat adequat, gorra, aigua i prismàtics.

### Recomanacions:

**Senyalització:** franja blanca sobre verd, SL-C 123

**Dificultat:** baixa

**Durada:** 2 h 30 min

**Desnivell:** 117,9 m

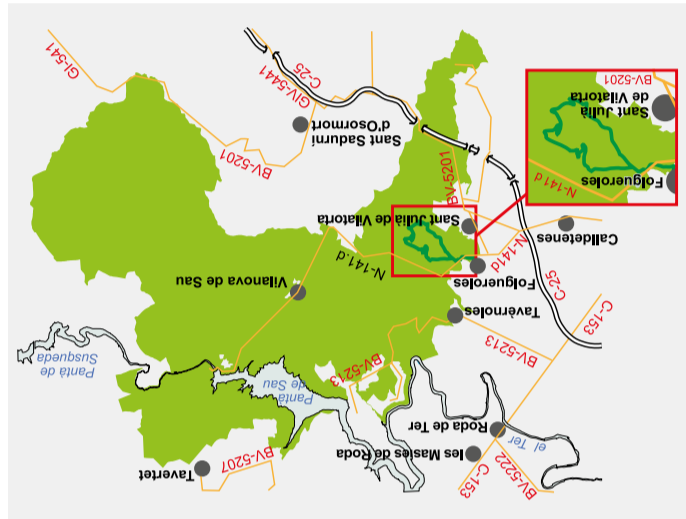
**Distància:** 7,440 km

## Característiques i recomanacions

**En cotxe**  
Per l'Eix Transversal (C-25). Agafeu la sortida 187 (Calldetenes - Sant Julià de Vilatorrada - Folgueroles) i continueu per la carretera N-141 fins arribar a Folgueroles.

### En transport públic

Autocars J. Comasolivas des de Vic, tel. 938 862 614.



## Accés al punt d'inici

## Itineraris senyalitzats a l'Espai Natural de les Guilleries-Savassona

GR 2. La Jonquera-Aiguafreda. De Sant Julià de Vilatorrada a Sant Llorenç del Munt\*

GR 2. La Jonquera-Aiguafreda. De Vilanova de Sau a Sant Llorenç del Munt\*

GR 151. Camins del Bisbe i Abat Oliba. De Sant Julià de Vilatorrada a Folgueroles\*

GR 151. Camins del Bisbe i Abat Oliba. De Folgueroles a Casserres\*

GR 151. Camins del Bisbe i Abat Oliba. De Casserres a Vilanova de Sau\*

GR 151. Camins del Bisbe i Abat Oliba. De Vilanova de Sau a Taveróles\*

SL-C 94. Ruta de les carboneres

SL-C 121. El pont de Malafogassa\*

SL-C 122. El puig del Far

SL-C 123. El Casol de Puigcastellet

Camins de Verdaguers

Can Mateu

Castell de Bellpuig

Domus del Pi

Font de la Riera

Puigsec

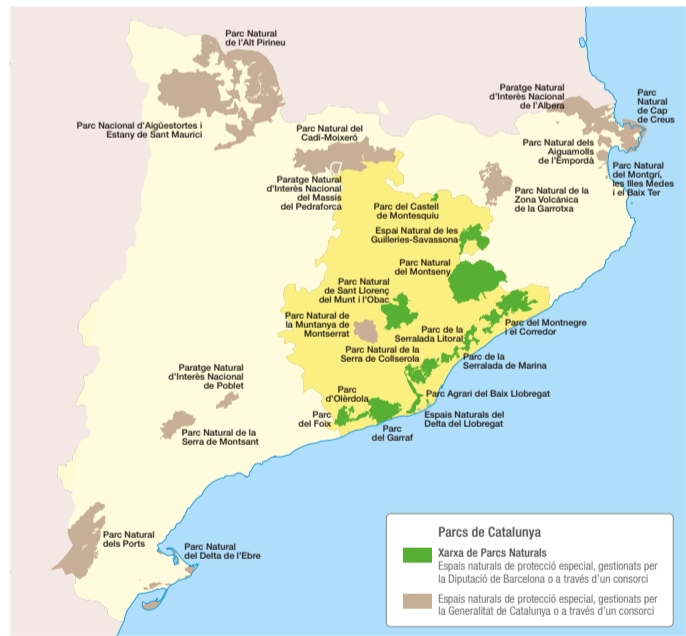
Ruta de les masies

Sant Feliu de Savassona

Torrent del Lledoner

\* Rutes que no tornen al punt d'inici

Fullat disponible



Xarxa de Parcs Naturals

Opineu sobre els parcs



### Parcs de Catalunya

#### Xarxa de Parcs Naturals de la Diputació de Barcelona

Parc del Castell de Montesquiú, Espai Natural de les Guilleries-Savassona, Parc Natural del Montseny, Parc Natural de Sant Llorenç del Munt i l'Obac, Parc del Montnegre i el Corredor, Parc de la Serralada Litoral, Parc de la Serralada de Marina, Parc Natural de la Serra de Collserola, Parc Agrari del Baix Llobregat, Parc de la Serralada de Marina, Parc de la Serra de Collserola, Parc Agrari del Baix Llobregat, Parc del Garraf, Parc d'Oïrdola, Parc del Foix.



**Espais Naturals i Medi Ambient**  
**Gerència de Serveis d'Espais Naturals**  
Comte d'Urgell, 187. 08036 Barcelona  
Tel. 934 022 428  
xarxaparc@diba.cat · parcs.diba.cat

## Espai Natural de les Guilleries Savassona

ITINERARIS SENYALITZATS

SL-C 123



## El Casol de Puigcastellet



**Diputació Barcelona**

Xarxa de Parcs Naturals  
#DibaOberta

# Descripció de l'itinerari

## De Folgueroles a la font Trobada

Trobarem la sortida d'aquest itinerari al final del carrer de la Font de la Sala, per la pista que acompanya el torrent de Folgueroles. A la nostra esquerra veurem els horts de la Sala, que es reguen gràcies a la reserva d'aigua de la presa de la font Trobada **1**, sota el pont de la carretera. Tot i que el canal de reg ha estat substituït per un tub de plàstic, la presa i les comportes de distribució d'aigües originals mantenen la seva funcionalitat. Seguirem el camí i arribarem a la font Trobada.



## La font Trobada **1**

Entrem en aquest entorn per la presa de la font Trobada, que és un antic exemple del maneig d'aigua del torrent de Folgueroles. Es va construir amb l'objectiu d'emmagatzemar aigua per moure el molí de la Sala i regar-ne els horts. El curs del torrent entre la presa i la font Trobada dibuixa la signatura de Jacint Verdaguer a partir d'una

proposta creada per l'artista Perejaume amb motiu del centenari de la mort del poeta l'any 2002.

## De la font Trobada al Mas d'en Coll i al Casol de Puigcastellet

L'itinerari continua per la pista que surt de l'aparcament de la font Trobada i gira a l'esquerra per un camí agrícola envoltat pels extensos camps de les Planes. El camí acaba en una pista ampla. La prendrem a la dreta en direcció al Mas d'en Coll **2**. Tot caminant, arribarem a una esplanada de llims grisosos amb una vista panoràmica de Folgueroles, Sant Julià de Vilatorça i la plana de Vic. En aquest punt agafarem un corriol pedregós, a l'esquerra, que aviat es fa planer i que ens portarà fins al Casol de Puigcastellet **3**.

## Mas d'en Coll **2**

Una gran alzina ens descobreix la casa de Mas d'en Coll, de la qual es tenen notícies des del segle XIV. Tot i que s'observen algunes transformacions amb materials diversos, la masia conserva l'estètica tradicional i s'acompanya de molts elements bàsics per a l'autonomia de les antigues cases de pagès, com ara un bonic pou d'aigua. A mà esquerra trobarem un cobert singular, es tracta d'un jub que es feia servir per guardar aglans en humit per evitar que es podriessin.



## Del Casol de Puigcastellet a Folgueroles

Continuarem per una pista ampla, que baixa fins als camps de conreu i de pastura de Can Garbells. Recordarem tancar sempre els filats ramaders que travessem. En aquest tram cal estar atents a la senyalització perquè hi ha diversos encreuaments. La pista ampla ens portarà de nou als camps de les Planes, on desfarem el camí fins tornar a Folgueroles.

## El Casol de Puigcastellet **3**

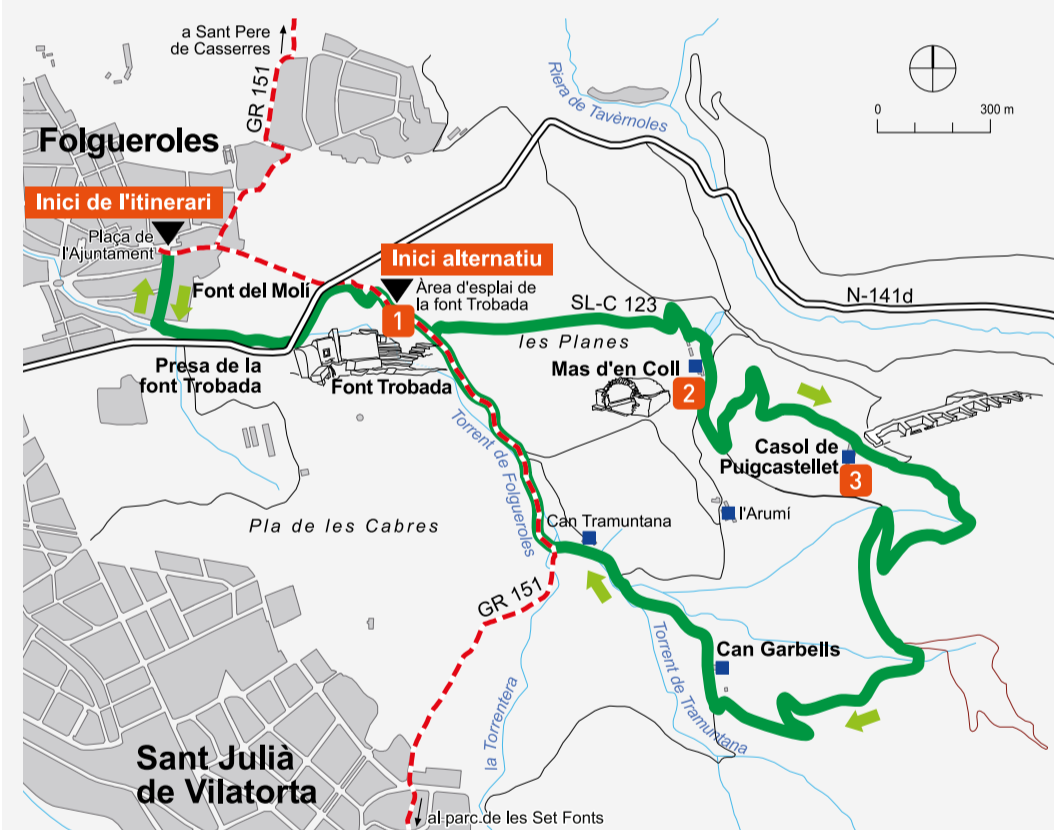
Aquest assentament ibèric del segle III aC, de la tribu dels ausetans, va tenir una funció eminentment defensiva i controlava el corredor del Ter cap a les terres gironines.

El Casol és constituït per una muralla de seixanta-cinc metres de llarg i dos i mig d'ample que té adossades, per una banda, una torre central i, per l'altra, deu habitacles. En una primera fase constructiva, al segle III aC, es construeix la fortalesa amb els contraforts i es tanquen alguns àmbits.



Un segle més tard es tanquen els altres habitacles. Poc després va ser abandonat.

Els ocupants d'aquest indret tenien una economia d'autosuficiència basada en la producció de cereals i la ramaderia. La cacera d'animals, com ara el cérvol, el porc senglar i el conill, era una activitat complementària. Les troballes de l'excavació mostren com també utilitzaven llana per teixir, i treballaven l'os, el ferro i el bronze per fabricar eines.



### Torre de vigilància

D'estructura massissa, tal com sembla indicar la inclinació del seu talús.

### Fortificació

La disposició dels àmbits en forma lineal impedia el pas a través del turó.

### Molí de gra

Els habitants del poblat cultivaven blat i ordi. Aquest àmbit estava destinat a la seva transformació i emmagatzematge en sitges.

### Taller metal·lúrgic

S'ha trobat material fèrric i una forta alteració del color del sòl, resultat de l'acció d'un foc molt intens.

### Pati empedrat

Àmbit probablement al descobert que es feia servir per a la vida comunitària.

### Ramaderia

En algun moment, els dos darrers àmbits van ser utilitzats per guardar el bestiar. S'hi criaven gallines, ovelles, cabres i porcs.

### Representació idealitzada del poblat

