





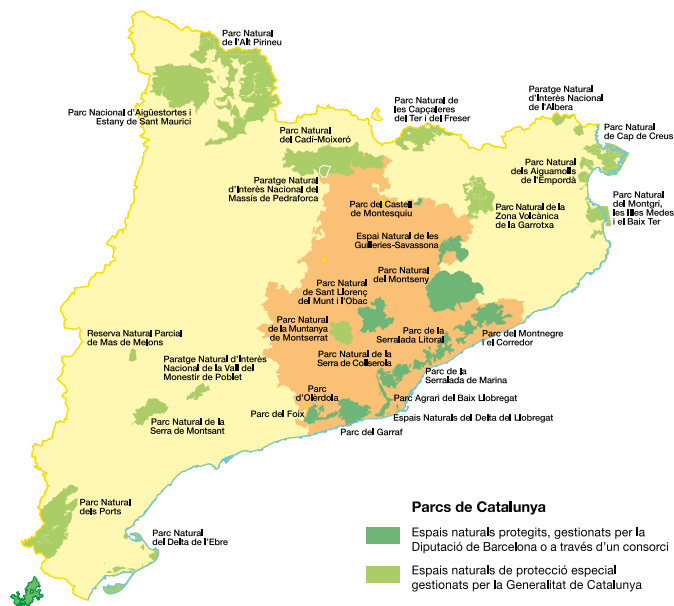
Itineraris senyalitzats al Parc Natural del Montseny. Reserva de la Biosfera

- GR 2 La Jonquera-Aiguafreda. D'Aiguafreda al dolmen de Can Serra de l'Arca
- GR 5 Sender dels miradors. De Montseny a Sant Martí de Montseny
- GR 5 Sender dels miradors. De Montseny al turó de l'Home
- GR 5.2 Sender dels miradors. De plana del Coll al turó de l'Home
- GR 5 Sender dels miradors. D'Aiguafreda al Parc Etnològic de Tagamanent
- GR 83 Camí del nord o del Canigó. De Riells al turó de Montfort
- PR-C 33 Sender de la Garriga. De la Garriga a Figaró
- PR-C 139 Sender del Pi Novell. De Sant Pere de Vilamajor a Sant Elies
- PR-C 200 Aiguafreda de Dalt* 
- PR-C 201 Castell de Montsoriu. De Breda al castell de Montsoriu
- PR-C 201 Castell de Montsoriu. D'Arbúcies al castell de Montsoriu
- PR-C 202 D'Arbúcies a Viladrau. D'Arbúcies al Molí de les Pipes
- PR-C 204 Pujada a Santa Fe de Montseny. D'Arbúcies a Santa Fe
- PR-C 205 De Viladrau a Matagalls
- PR-C 208 De Santa Fe a les Agudes i el turó de l'Home*
- PR-C 211 Riera de Gualba
- PR-C 213 Figaró - Tagamanent
- SL-C 81 Sender del castanyer de les Nou Branques*
- SL-C 82 Del coll de Bordoriol al coll Pregon
- SL-C 85 Del Brull a Collformic
- SL-C 86 Roc Perer*
- SL-C 88 De Gaserans a coll de n'Orri
- SL-C 89 Poblat ibèric del Puig del Castell de Samalús 
- SL-C 91 Riera de Vallfornès
- Masia Mariona*
- Font del Frare*
- Volta al pantà de Santa Fe*
- Empedrat de Morou* 
- Sot de l'Infern* 
- De Bellver al turó de Tagamanent
- De plana Amagada al coll Pregon

* Rutes circulars que tornen al punt d'inici

 Fulllet disponible

Cada diumenge al matí es fan passejades guiades. Per a més informació adreceu-vos a l'oficina del parc, als centres o als punts d'informació.



Xarxa de Parcs Naturals



Opineu sobre els parcs



Parcs de Catalunya

Xarxa de Parcs Naturals de la Diputació de Barcelona

Parc del Castell de Montesquiu, Espai Natural de les Guilleries-Savassona, Parc Natural del Montseny, Parc Natural de Sant Llorenç del Munt i l'Obac, Parc del Montnegre i el Corredor, Parc de la Serralada Litoral, Parc de la Serralada de Marina, Parc Natural de la Serra de Collserola, Parc Agrari del Baix Llobregat, Parc del Garraf, Parc d'Olerdola, Parc del Foix.



Diputació de Barcelona | Àrea de Territori i Sostenibilitat


Espais Naturals i Medi Ambient
Gerència de Serveis d'Espais Naturals
 Comte d'Urgell, 187. 08036 Barcelona
 Tel. 934 022 428
xarxaparc@diba.cat · www.parc.diba.cat

Parc Natural del Montseny

Reserva de la Biosfera

ITINERARIS SENYALITZATS

SL-C 89



Poblat ibèric del Puig del Castell de Samalús



Diputació de Barcelona

#DibaOberta



Diputació de Girona

Parc Natural del Montseny. Reserva de la Biosfera



© Oriol Cladera

Un patrimoni universal

El Montseny, reserva de la biosfera, és un mosaic de paisatges mediterranis i centreeuropeus situat a tocar de grans conurbacions metropolitanes. La seva biodiversitat extraordinària i la petjada cultural que l'home hi ha deixat al llarg dels temps presenten un valor universal que ha inspirat els artistes, els intel·lectuals i els científics, i que desvetlla l'emoció de les persones que el visiten.

DADES PRINCIPALS

Any de constitució: 1977
Superfície protegida: 31.064 ha



Al codi QR trobareu més informació sobre aquest itinerari.

MÉS INFORMACIÓ

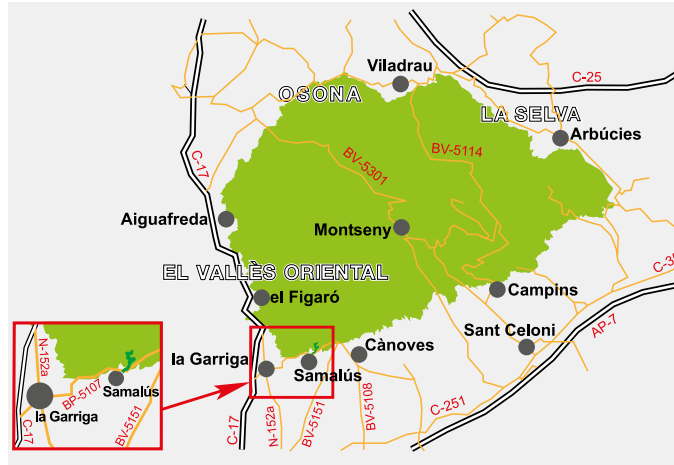
Oficina del Parc Natural del Montseny. Reserva de la Biosfera

Masia Mariona
Ctra. BV-5119, km 2,5. Mosqueroles
08470 Fogars de Montclús
Tel. 938 475 102
p.montseny@diba.cat

Punt d'Informació de Cànoves i Samalús

Av. Josep Crous, s/n
08445 Cànoves i Samalús
Tel. 938 710 518
p.montseny.canoves@diba.cat
Dissabtes i festius, de 10 h a 14 h

Accés al punt d'inici



En cotxe

Des de Cànoves, Llinars, la Garriga, per la carretera BP-5107 al quilòmetre 37,5.

Des de Granollers o les Franqueses, per la carretera BV-5151, preneu la carretera BP-5107 en direcció a Samalús i la Garriga.

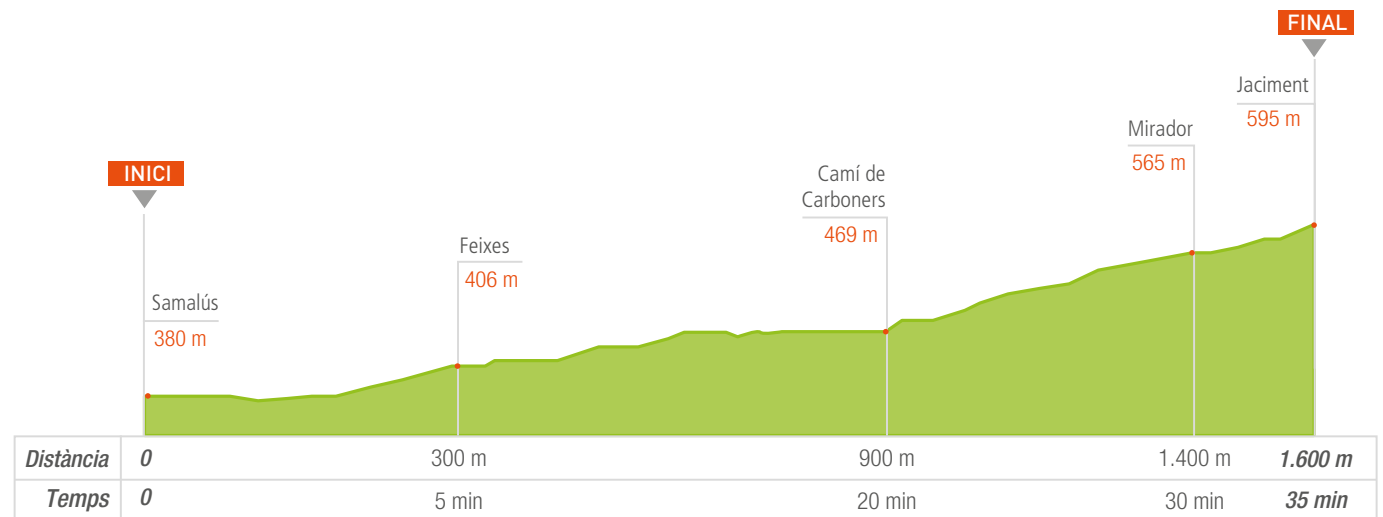
Característiques i recomanacions

Distància: 1.600 m

Durada: 45 min

Recomanacions:

- Excursió apta per a tot tipus de públic.
- Porteu calçat adequat, gorra i aigua.
- Recomanem portar prismàtics.
- Recordeu que per protegir les poblacions de la fauna autòctona dels nostres cursos d'aigua està prohibit alliberar animals al·lòctons que les puguin desplaçar del seu hàbitat.
- No llenceu deixalles ni arrenqueu cap mena de planta i procureu no destorbar la fauna.
- Recordeu que l'itinerari porta a un jaciment arqueològic. Tingueu cura de no passar per sobre els murs ni malmetre les restes arqueològiques. Mantingueu-vos dins el traçat marcat. La conservació del patrimoni és cosa de tots.



Descripció de l'itinerari

La sortida d'aquest itinerari senyalitzat comença a l'aparcament del Centre Cívic de Samalús, a les antigues escoles de Samalús, d'estil noucentista, construïdes per l'arquitecte Manel Raspall l'any 1919. Aquest itinerari duu el nom de «Sender Miquel Tarradell», arqueòleg català (1920-1995), que sojornà en aquestes contrades. En record a ell i en agraïment a la seva família, que ha cedit part de les finques on avui es troba el jaciment.

El sender està senyalitzat amb unes fites de fusta i amb senyalització de SL (ratlles de color verd i blanc).



© Elisabet Rius

Des del Centre Cívic de Samalús a Can Flequer

Des de l'aparcament anirem en direcció a la carretera i agafarem una pista forestal que rodeja un camp de conreu. Aquesta pista passa entre les masies de Can Perera Nou i Can Flequer.

Des de Can Flequer fins al mirador pel camí de carboners

A Can Flequer, després de resseguir una pista asfaltada, el sender s'endinsa cap al bosc; diferents trams d'escala permeten salvar els desnivells dels marges que ens aniran conduint turó amunt. Després de passar per antigues feixes, el camí s'estreny i travessa un bosc d'alzinar muntanyenc, tan típic de la zona meridional del Montseny, tot fent alguna ziga-zaga prop d'un parell de places carboneres **2**.

Arribarem a l'últim tram de la pujada, en direcció est, que és cada cop més acusada, fins arribar a un eixamplament del camí. **3**

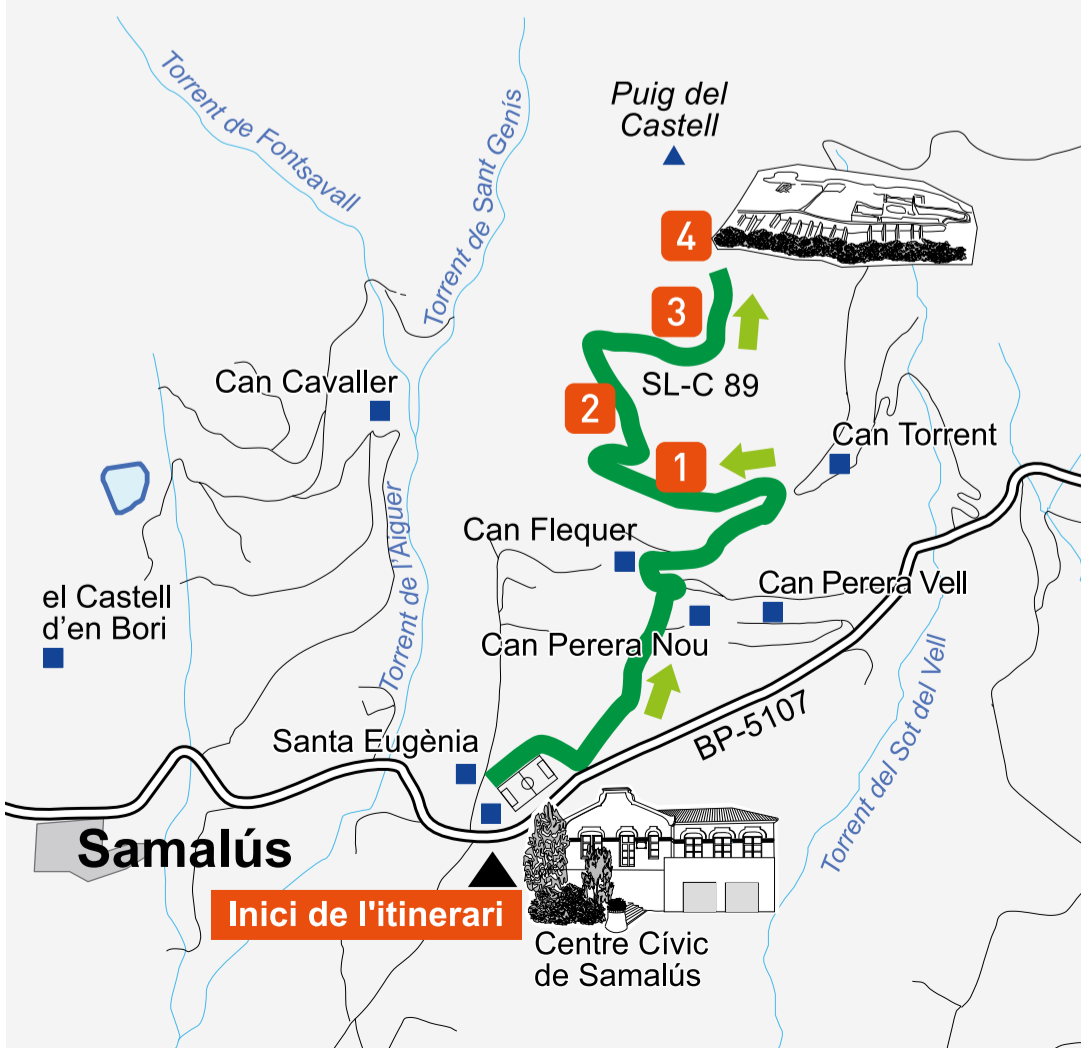


© Ricard Bertran

Del mirador al jaciment

Tot seguit entrarem al jaciment **4**, on trobarem uns plafons interpretatius al llarg de la part visible del jaciment que ens oferiran informació del poblat ibèric i la seva fortificació.

No oblideu que esteu en un jaciment arqueològic de manera que no sortiu de l'itinerari marcat i respecteu l'entorn.



© Ricard Bertran

1 Les feixes

La poca industrialització d'aquest sector del Vallès ens ofereix encara el testimoni visual d'una plana dedicada a l'agricultura, on s'observen els camps de conreu retallats en el paisatge. Aquesta herència es documenta encara en les feixes i els marges de pedra, que podeu contemplar tot pujant al turó, per guanyar espai conreable a la muntanya, avui ja majoritàriament abandonades. Les oliveres que veureu, i algun cep de vinya salvatge, són reflex d'aquesta història i dels conreus que tradicionalment s'hi cultivaren.

2 El camí de carboners

Aquest sender, que fou emprat antigament pels carboners del poble, recupera un dels trets patrimonials que caracteritza Cànoves i Samalús: la producció de carbó. El turó del Puig del Castell fou, com bona part del Montseny, espai idoni per talar alzines i fer-ne carbó de qualitat. Des de les nombroses carboneres que es feien a la muntanya calia baixar el preuat producte cap a la plana per poder-lo comercialitzar. L'acusat pendent no facilitava la feina, i és per això que s'obriren camins que, tot serpentejant, aconseguien que el carbó carregat sobre els matxos arribés a la plana. Us podeu fixar en la diferència de color negre de la terra a la plaça carbonera.



© Ricard Bertran



© Daniel Guimart

3 El mirador

Des del mirador es pot observar gran part de la plana vallesana. En primer terme els camps de Samalús, al fons la serralada litoral que configura tota l'ampla vall a manera de corredor. Amb l'ajuda del plafó panoràmic podeu identificar els cims més rellevants, així com la ubicació d'altres poblats ibèrics laietans.

4 El jaciment

El jaciment del Puig del Castell es coneix des de l'any 1955, tot i que havia passat desapercebuda la seva importància fins a l'inici de les excavacions, l'any 2011. Destaca pel seu bon estat de conservació i, encara que tot just se n'ha endegat la recerca, ja es pot visitar parcialment per contemplar-ne les restes.

El poblat es trobava al cim i s'estenia pels vessants d'aquest turó, de més de 600 metres d'alçada, al massís del Montseny. Aquesta ubicació no era casual, sinó per garantir les facilitats defensives que conferien els llocs elevats de difícil accés, així com per tenir una visió privilegiada de la plana vallesana.

El poblat va ser habitat pels ibers, una civilització que ocupà bona part de la façana mediterrània peninsular i més enllà, des de mitjan segle VI aC fins a la seva dissolució, deguda a la conquesta romana. La tribu ibèrica que ocupà la plana vallesana i la costa central des de la Tordera fins al Llobregat foren els laietans. Vivien principalment del conreu que feien a la plana propera, i bona part de la producció anava destinada al comerç, ja fos per grecs, cartaginesos o romans.

Del poblat encara no se'n pot dir res, de les seves característiques urbanes, però sí que es comença a conèixer prou bé la seva fortificació imponent. Al llarg del segle V aC es bastí en aquest turó una muralla d'unes grans dimensions que tancava una superfície d'unes quatre hectàrees. La fortificació estava protegida per nombroses torres, que conferien al lloc unes característiques defensives espectaculars. Malgrat tot, el poblat fou abandonat definitivament a mitjan segle I aC, i el poblament, ja romanitzat, es desplaçà a la plana.



© Ricard Bertran