

Itineraris senyalitzats a l'Espai Natural de les Guilleries-Savassona

GR 2. La Jonquera-Aiguafreda. De Sant Julià de Vilatorrada a Sant Llorenç del Munt

GR 2. La Jonquera-Aiguafreda. De Vilanova de Sau a Sant Llorenç del Munt

GR 151. Camins del Bisbe i Abat Oliba. De Sant Julià de Vilatorrada a Folgueroles

GR 151. Camins del Bisbe i Abat Oliba. De Folgueroles a Casserres

GR 151. Camins del Bisbe i Abat Oliba. De Casserres a Vilanova de Sau

GR 151. Camins del Bisbe i Abat Oliba. De Vilanova de Sau a Tavertet

SL-C 94. Ruta de les carboneres*

SL-C 121. El pont de Malafogassa

SL-C 122. El puig del Far* 

SL-C 123. El Casol de Puigcastellet*

Camins de Verdaguer 

Can Mateu*

Castell de Bellpuig*

Domus del Pi*

Font de la Riera*

Puigsec* 

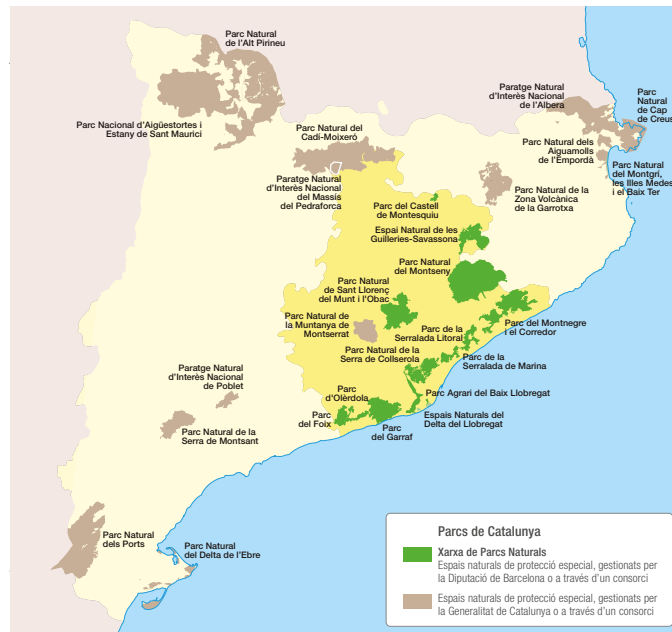
Ruta de les masies*

Sant Feliuet de Savassona* 

Torrent del Lledoner*

* Rutes circulars que tornen al punt d'inici

 Fullet disponible



Xarxa de Parcs Naturals

Opineu sobre els parcs



Diputació de Barcelona. Text: Jaume Font. Fotografies: Ana Cabrerizo (Axiu XPN). DL B 0000-2022. Paper procedent de fonts responsables amb el lemei ambient



ITINERARIS SENYALITZATS



Puigsec

Parcs de Catalunya

Xarxa de Parcs Naturals de la Diputació de Barcelona

Parc del Castell de Montesquiu, Espai Natural de les Guilleries-Savassona, Parc Natural del Montseny, Parc Natural de Sant Llorenç del Munt i l'Obac, Parc del Montnegre i el Corredor, Parc de la Serralada Litoral, Parc de la Serralada de Marina, Parc Natural de la Serra de Collserola, Parc Agrari del Baix Llobregat, Parc del Garraf, Parc d'Olièrdola, Parc del Foix.



Diputació
Barcelona

Xarxa de Parcs Naturals

Gerència de Serveis d'Espais Naturals
Comte d'Urgell, 187. 08036 Barcelona
Tel. 934 022 428
xarxaparc@diba.cat · parcs.diba.cat



Diputació
Barcelona

Xarxa de Parcs Naturals

Espai Natural de les Guilleries-Savassona



Extensos boscos i cingleres de vertigen s'aboquen sobre les blaves aigües de l'embassament de Sau

És la força de la naturalesa la que s'imposa en aquest espai, tot i que sorprèn el ric patrimoni humà que s'hi troba. Masies, castells, ermites, esglésies i monestirs rivalitzen per atreure l'atenció del viatger desbordat.

MÉS INFORMACIÓ

Oficina de l'Espai Natural de les Guilleries-Savassona

Guilleries, 5
08519 Vilanova de Sau
Tel. 938 847 888
en.guilleries@diba.cat

DADES PRINCIPALS

Any de constitució: 1998
Superfície protegida: 8.376 ha



Wikiloc



Gooltracking

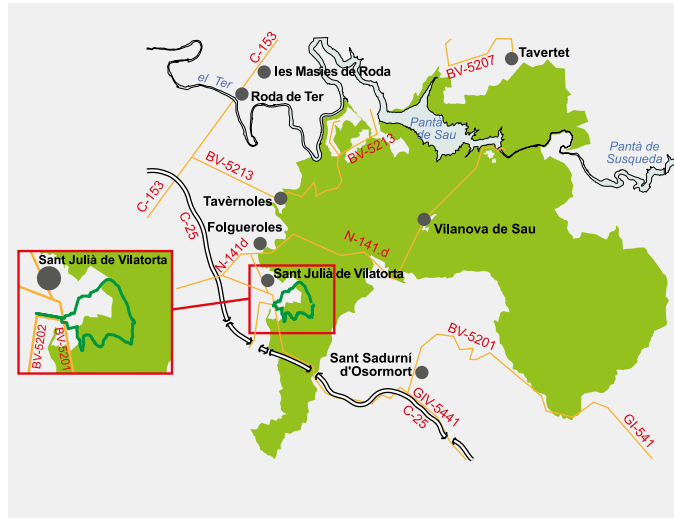


@enguilleries



@guilleries

Accés al punt d'inici



En vehicle privat

Per l'Eix Transversal (C-25). Agafeu la sortida 187 (Calldetenes - Sant Julià de Vilatorrada - Folgueroles) i continueu per la carretera BV-5201. Després de creuar Sant Julià de Vilatorrada arribareu al parc de les Set Fonts.

En transport públic

Autocars J. Comasòlivas des de Vic, tel. 938 862 614

Característiques i recomanacions

Distància: 5,470 km

Desnivell: 85,7 m

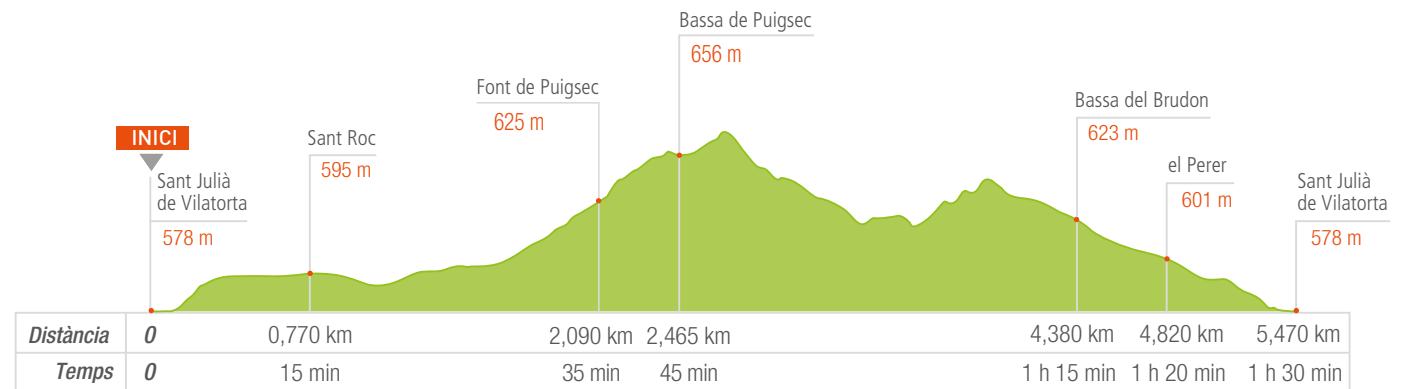
Durada: 1 h 30 min

Dificultat: baixa

Senyalització: senyals de color rovell d'ou

Recomanacions:

- Porteu calçat adequat, gorra, aigua i prismàtics.
- No llenceu deixalles ni arrenqueu cap mena de planta.
- Procureu no destorbar la fauna i no allibereu animals al medi.
- Respecteu l'activitat de les masies i explotacions agràries per on passeu.
- Vigileu amb la resta d'activitats que interaccionen en les pistes: trànsit de vehicles motoritzats, bicicletes, cavalls...



Descripció de l'itinerari

Del parc de les Set Fonts a l'ermita de Sant Roc

Hi ha la fita d'inici a l'aparcament del parc de les Set Fonts **1**. Ens dirigirem al centre de Sant Julià pel carrer de la Font, que puja arran d'una casa amb una bonica balconada: Can Menció. Passarem per l'església de Santa Maria, l'Ajuntament i arribarem a l'ermita de Sant Roc **2**.



De l'ermita de Sant Roc fins a la font de Puigsec

Deixarem l'ermita a l'esquerra i agafarem una rambla de moreres, per on sortirem del poble. Després de passar per uns camps de conreu ens endinsarem en un bosc humit i dens de roures, on trobarem l'accés a la font de Puigsec **3**. Cal desviar-se uns 30 metres per baixar a visitar aquesta font.

De la font de Puigsec a la bassa i els camps de Puigsec

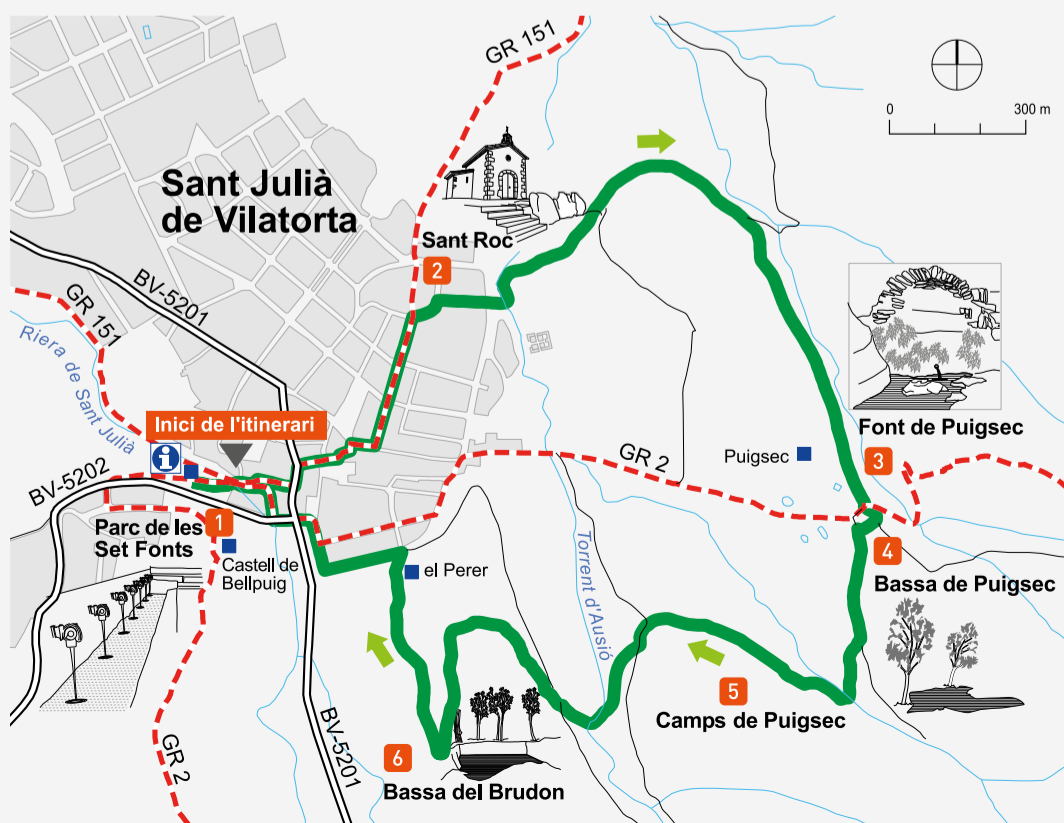
Seguirem endavant per la pista i pujarem a un petit monticle que reté l'aigua de la bassa de Puigsec **4**. Després baixarem uns graons i seguirem el corriol que hi ha davant. A mig camí notarem un canvi de temperatura en creuar un sot, on la humitat permet que les molses cobreixin a certa altura les branques de vegetació de riera. Al cap de pocs metres les vistes s'obriran als camps de Puigsec **5**, amb panoràmiques del poble i la plana de Vic. Sobre el serrat de Sant Ponç s'hi distingeix el mas de Puigsec i l'ermita de Sant Ponç, que no és visitable.

Dels camps de Puigsec a la bassa del Brudon

Vorejarem els camps i agafarem un corriol ombrívol envoltat de boixos que desemboca en una pista ampla, la qual ens portarà fins a la bassa del Brudon **6**.

De la bassa del Brudon a Sant Julià de Vilatorça

Seguirem la pista planera que retorna a Sant Julià de Vilatorça, acompanyada per alguns roures singulars. En arribar al mas del Perer, si girem la vista a l'esquerra podrem veure les restes del castell de Bellpuig. Creuarem la carretera i agafarem la rambla del Castell, que ens retorna al parc de les Set Fonts.




Parc de les Set Fonts **1**

La font de set brocs generosos que donen aigua tot l'any és obra de Miquel Pallàs. El treball d'aquest mestre d'obres autodidacte en nombroses cases del poble va donar un estil molt personal al patrimoni arquitectònic modernista de Sant Julià. Entre els racons íntims del parc trobareu frases i consells gravats a la pedra.

Sant Roc **2**

Petita ermita construïda al segle XVIII (entre 1783 i 1853) amb motiu d'una promesa feta a sant Roc, amb la intenció d'allunyar els efectes d'una epidèmia de pesta que va ocasionar molts estralls al poble. Està situada davant de la casa de l'Albereda. Més tard aquesta església es va convertir en hostatgeria i refugi de vianants.



Font de Puigsec **3**

Bonica font construïda en pedra i restaurada recentment. Té un raig generós els anys de pluges abundants. S'hi escolen les humitats recollides pels vessants del torrent de Can Tramuntana. Els habitants de Puigsec s'hi adreçaven per recollir aigua.

Bassa de Puigsec **4**

La bassa va ser construïda com a abeurador per al bestiar però actualment no té utilitat ramadera. Construïda dalt d'un turó, s'alimenta només de l'aigua de la pluja. Les seves aigües s'eutrofitzen naturalment en èpoques de poques pluges i agafa coloracions marrons i groguenques. La bassa manté una important massa de boga i joncs i és utilitzada per diverses espècies d'amfibis, com la granota comuna i la reineta; de rèptils, com la colobra escurçonera, i diverses espècies de microinvertebrats. Als voltants hi trobem roure, pollancre i esbarzers.



Camps de Puigsec **5**

En arribar als camps de Puigsec la vista ens sorprèn amb una magnífica panoràmica de Sant Julià de Vilatorça i del mas de Puigsec. A la nostra esquerra, en dies clars, podem veure, per sobre de Sant Julià, el serrat de Collgriell, a l'altre costat de la plana de Vic. Dalt d'un turó a la nostra dreta veiem el mas de Puigsec, conegut des de l'edat

mitjana i reformat al segle XX amb elements modernistes. Actualment té un ús residencial dins una finca privada i no es pot visitar. Al costat del mas es distingeix l'ermita de Sant Ponç, on cada 1 de maig s'hi celebra l'aplec de Sant Ponç, des del segle XVIII.

Bassa del Brudon **6**

Aquesta bassa construïda amb pedra seca és una bona mostra de l'enginyeria del passat. La bassa s'acompanya de recs col·locats estratègicament a la seva conca de recepció que condueixen les aigües fins a la bassa.



Sant Julià de Vilatorça

Als carrers de Sant Julià trobem diverses cases d'estil modernista, com Ca la Manyana, obra de Miquel Pallàs, amb dibuixos a la façana que representen activitats econòmiques i costums del segle XVII. A les llindes d'algunes cases hi ha escuts que simbolitzen els gremis als quals pertanyien. Els rellotges de sol són molt característics de les façanes de Sant Julià.